

GUIDA DEL

MONTANA

Indimenticabili viaggi nel Big Sky State

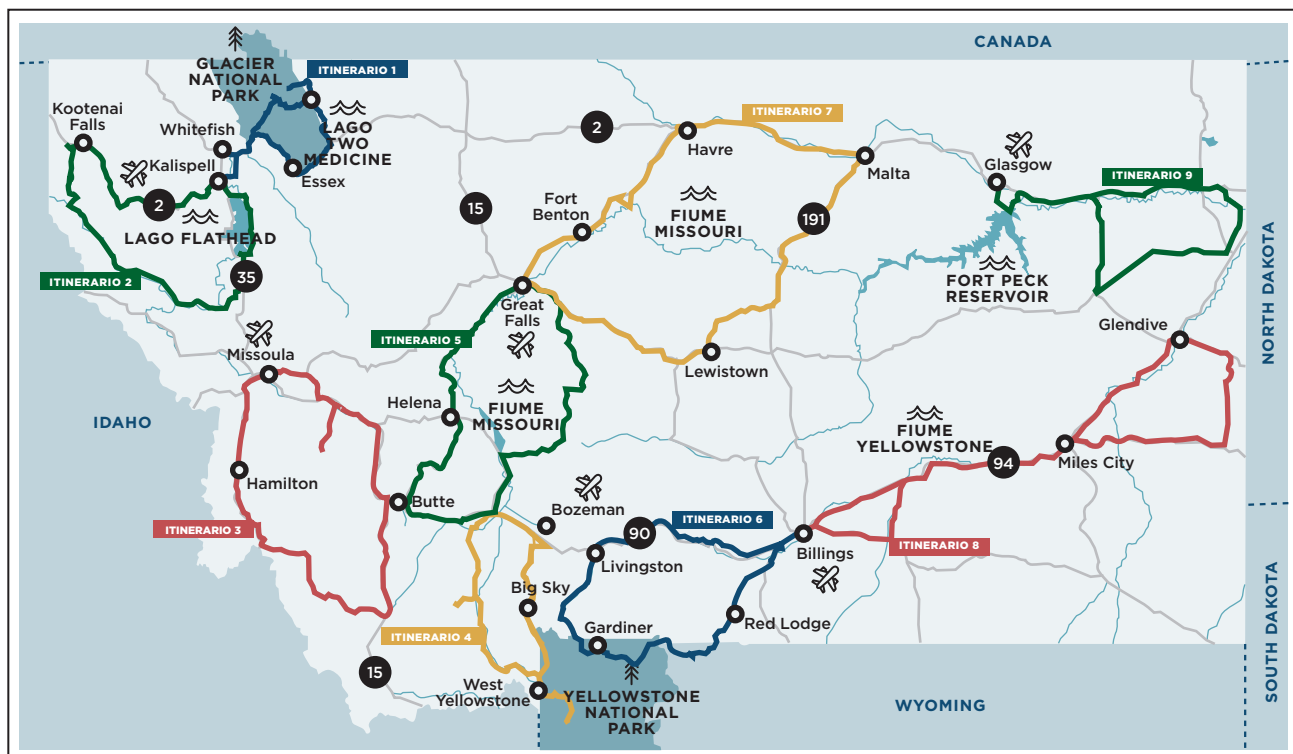
Scoprite il vostro

#MONTANAMOMENT

A scenic photograph of two people kayaking on a lake. The kayakers are in orange kayaks, one in the foreground and one further back. The water is clear and greenish, reflecting the surrounding landscape. The shoreline is rocky with some trees on the left. In the background, there are mountains under a clear blue sky.

BIG SKY COUNTRY BECKONS

LAGO
FLATHEAD
MONTANA
NORDOCCIDENTALE



Redatto per
Visit Montana e
Travel+Leisure
da Meredith Travel
Marketing Content Studio

Visit Montana

MARKETING DIRECTOR
Patty White

CONSUMER MARKETING
MANAGER
Raylee Honeycutt

CONTENT MANAGER
Jacque Garcia

EDITORIAL CONTENT
DIRECTOR
Kylee Krizmanic

CREATIVE DIRECTOR
Mary-Beth Rouse

SENIOR EDITOR
Ginger Crichton

ASSOCIATE ART
DIRECTOR
Allison Zelle

COPY EDITORS
**Madelaine
Jerousek-Smith,
Diane Penningroth**

CONTRIBUTING WRITER
Ann Marie Brown

FOTOGRAFI
Andy Austin, pagine
11, 17, 18; **Ryan Donnell**,
pagine 7, 9, 10;
Ryan Resatka, pagine 4,
6; **samspicerphoto-stock**
.adobe.com, pagina 14;
Starboard and Port,
pagine 17, 20, 21;
Visit Montana, pagine 1,
2, 9, 12, 22, 23, 24.



IN COPERTINA
La Via Lattea brilla nel
cielo notturno sulle
Bitterroot Mountains.

IL MONTANA TIENE FEDE AL SUO NOME COME POCHE ALTRE ZONE,

con vaste pianure circondate da scenografici paesaggi di montagna, inclusi i suoi spettacolari parchi naturali: Yellowstone e Glacier. Per aiutarvi a esplorare questo stato epico, Visit Montana e *Travel+Leisure* hanno collaborato per organizzare alcuni viaggi che vi offriranno esperienze memorabili con tutto il meglio che il West ha da offrire.

Dai ghiacciai più suggestivi alle pareti rocciose più impervie Camminate su terre un tempo dominate dai dinosauri e teatro di battaglie rimaste indelebili nella storia. Ammirate i cowboy avvolti da nuvole di polvere e sabbia. Le trote e i pesci d'acqua più scintillanti che avete mai visto. Il rafting più emozionante della vostra vita. E non perdetevi gli straordinari cieli stellati pronti a farvi sentire l'intero universo a portata di mano.

Nelle prossime pagine troverete nove imperdibili itinerari con una guida al turismo invernale per aiutarvi a organizzare la vacanza nel Montana perfetta per voi; il tipo di vacanza che non si dimentica

INDICE

- 4**
ITINERARIO 1
Panorami sul Glacier
- 6**
ITINERARIO 2
Terra di laghi e di montagne
- 8**
ITINERARIO 3
Città e campagna
- 10**
ITINERARIO 4
Alla scoperta del Grande Cielo
- 12**
ITINERARIO 5
Al cuore del Montana
- 14**
ITINERARIO 6
Le meraviglie di Yellowstone Country
- 16**
ITINERARIO 7
Al cuore delle pianure
- 18**
ITINERARIO 8
Echi di storia
- 20**
ITINERARIO 9
Scenari selvaggi e pianure indimenticabili
- 22**
Avventure invernali

MONTANA NORDORIENTALE

PANORAMI SUL GLACIER

L'entusiasmante percorso della
Going-to-the-Sun Road si snoda nel cuore
del Glacier National Park, un milione di acri
pieno di sorprese per gli esploratori di tutto il
mondo. Prenotate la vostra visita al parco con
prenottamenti in due delle più suggestive città
della regione: Kalispell e Whitefish.

LAGO
JOSEPHINE

INIZIATE LA VOSTRA VACANZA A KALISPELL, LO SNODO TURISTICO PER IL

Glacier National Park e la Flathead Valley del Montana. Questa città, vivace e ricca di cultura, nasconde un tesoro tra musei e monumenti tutto da scoprire. Potete immergervi nella storia dell'arte del Montana presso il **Hockaday Museum of Art**, ospitato all'interno di un edificio della Carnegie Library risalente al 1904. Fra le opere esposte nella galleria, gli straordinari ritratti degli indiani Piedi Neri di Winold Reiss e i cowboy di Charles M. Russell, insieme ai lavori dei principali artisti contemporanei della zona.

Quindi, potete visitare il **Conrad Mansion Museum**, progettato intorno al 1890 dall'architetto Kirtland Cutter, ideatore del Lake McDonald Lodge del Glacier Park. Questa imponente residenza da 26 stanze, impreziosita da camini in pietra, fontane in marmo italiano e finestre in vetro cristallo, era di proprietà di Charles Conrad, fondatore di Kalispell e principale artefice del salvataggio del bisonte selvatico americano. Quando il loro numero calò fino a 100 esemplari, Conrad radunò la sua mandria personale sulla Buffalo Hill di Kalispell, favorendo il ripopolamento della specie nel National Bison Range di Moiese.

Prima di lasciare la città, non dimenticate di fermarvi al **DeSoto Grill** per gustare specialità come beef brisket e salsicce di cervo. La tappa successiva è a nord-ovest, lungo la US 2 verso Apgar, dove il lago McDonald brilla all'ombra delle silhouette montane scavate nel ghiaccio.

📍 **BACIATI DAL SOLE** Scoprite il **Lake McDonald Lodge**, con le sue massicce strutture in legno ricche di storia. Nel classico stile degli anni '10 del secolo scorso, potete scegliere fra stanze intime e accoglienti o lussuose suite Cobb. E sarà difficile resistere alla tentazione di trascorrere la serata nella Great Room circondati da candelabri tradizionali indiani e trofei animali. Anche d'estate, le fiamme ravvivano il suggestivo cammino in pietra. Le ore del giorno, invece, vi trascineranno in veranda, per ammirare il panorama mozzafiato del lago McDonald. Potete affittare un kayak o fare una crociera al tramonto sul veliero storico in legno *DeSmet*, che solca queste acque dal 1930.

I più mattinieri non possono perdere lo splendore indimenticabile della **Going-to-the-Sun Road**. I 100 km di questa strada iniziano da un'antica foresta di cedro, passando quindi fra le conifere per offrire una delle esperienze di guida più emozionanti di tutto il West. Lo stretto nastro di asfalto della Going-to-the-Sun, una meraviglia di ingegneria concepita nel 1933, offre un ventaglio di panorami imperdibile lungo le scarpate del Garden Wall. Lasciatevi avvinghiare dagli intricati tornanti del Loop e dalle piogge naturali del Weeping Wall (lavaggio auto gratuito) verso il **Logan Pass**, una memorabile altura da 2500 m sulla cresta del Continental Divide. Una volta sul posto capirete perché gli indiani Piedi Neri, la cui riserva **Blackfeet Indian Reservation** si trova sul lato orientale del ghiacciaio, chiamavano questo posto "la spina dorsale del mondo".

Parcheggiate l'auto e visitate il **Logan Pass Visitor Center**, quindi proseguite a piedi verso il **Hidden Lake Overlook** per ammirare un panorama puntellato di cime e delicati fiori alpini. Simpatiche capre bianche di montagna brucano indisturbate l'erba ai bordi dei sentieri, poco impressionate dalla vostra presenza.

Dalla cima, la Going-to-the-Sun Road scende quindi fra pini e abeti. Non

PROLUNGATE IL VOSTRO SOGGIORNO

Guidate lungo l'affascinante **Seeley-Swan Highway (MT-83)** che collega Flathead e le Blackfoot Valleys al lago Seeley. Lungo la strada, fermatevi per una sosta allo **Swan Lake National Wildlife Refuge**.

Prelibate cene a base di gustose bistecche vi aspettano alla **Lindey's Prime Steak House**, sul lago Seeley. Non perdetevi gli alloggi vista lago del **Tamaracks Resort**, risalente ai primi del '900.



perdete l'opportunità di effettuare una sosta al **Jackson Glacier Overlook** per godervi la vista di uno dei 26 ghiacciai rimasti del parco, sui 150 che erano presenti fino a circa un secolo fa. La strada prosegue quindi verso il lago St. Mary, un sentiero dopo l'altro, ciascuno accrescendo la curiosità del visitatore: dove porterà questo affascinante percorso? Gli oltre 1100 km di sentieri del Glacier conducono a cascate, laghi, pascoli e panorami mozzafiato, con tantissime opportunità per campeggi e gite in barca.

📍 **PANORAMA INFINITO** Non perdetevi il maestoso **Many Glacier Hotel** sul lago Swiftcurrent, ma ricordatevi: è necessario prenotare con un anno di anticipo per assicurarsi una stanza con vista sul lago. Dalla veranda dell'hotel, lasciatevi coinvolgere dal **Grinnell Point** che sovrasta le profondità smeraldo del lago. Oppure, immergetevi nel cuore di questo panorama da cartolina scivolando sull'acqua con una gita sulla *Chief Two Guns*, proseguendo quindi con una seconda barca lungo il **Lago Josephine**. Potete tornare in hotel a piedi o seguendo il percorso del **Lago Grinnell**, con le sue acque glaciali dalle magnetiche tonalità lattiginose.

Percorrete i 90 km a sud del Many Glacier fino al **Lago Two Medicine**, una zona dal fascino senza paragoni. Fate una rapida puntata alle cascate Running Eagle Falls prima di arrivare al lago, quindi saltate sul taxi marittimo per tagliare un paio di chilometri di strada verso il blu elettrico del **Lago Cobalt**. Non perdetevi le pecore delle Montagne Rocciose dopo le Rockwell Falls. Vi trovate nell'interno più selvaggio del Glacier, dove ci sono più animali della megafauna che persone.

Attraversate il passo Marias quindi dirigetevi verso Essex per una pausa pranzo presso l'incantevole **Izaak Walton Inn**, con vista sul passaggio degli iconici treni Amtrak. Costruita nel 1939 per ospitare i lavoratori impiegati nella costruzione della Great Northern Railway, questa pittoresca locanda offre alcuni vagoni restaurati per chi desidera trascorrere la notte. Dopo una passeggiata alla scoperta dei dintorni, fermatevi al **The Dining Car** per gustare piatti tradizionali come le polpette di cervo e l'huckleberry cobbler.

📍 **UN PRANZO INDIMENTICABILE** Seguite il fiume Middle Fork Flathead fino a West Glacier, quindi puntate a sud-ovest verso Whitefish. Situato sulla Big Mountain, il **Whitefish Mountain Resort** offre alcune delle migliori opportunità sciistiche del Montana, ma anche d'estate non scherza: oltre 50 km di sentieri perfetti per la mountain bike e una teleferica che vi lascerà senza fiato. Se volete godervi l'acqua, noleggiare un kayak o una canoa da **Paddlefish Sports** a City Beach per esplorare dal vivo il lago Whitefish. La zona pedonale del centro è ricca di gallerie come la **Sunti World Art Gallery**, riferimento per tutti gli estimatori del celebre scultore Sunti Pichetchaiyakul. Se avete voglia di una cena elegante, la scelta è ampia: **Abruzzo Italian Kitchen** è il preferito dalla clientela più chic grazie a cocktail artigianali, pasta fatta in casa e sfiziosi piatti unici da condividere con i vostri compagni di viaggio. Le apprezzate birre di **Bonsai Brewing Project's** includono l'imperdibile Lil Blond Honey, fatta con puro miele del Montana. Il sorso perfetto per chiudere il vostro viaggio da sogno nel Glacier

MONTANA NORDORIENTALE

TERRA DI LAGHI E DI MONTAGNE

L'ampio territorio del lago Flathead, puntellato dagli aguzzi picchi delle montagne circostanti, è una delle peculiarità più caratteristiche del Montana. Le famiglie popolano le spiagge, e gli amanti delle barche solcano le acque cristalline del lago. In questo viaggio potrete tuffarvi nei divertimenti acquatici o restare all'asciutto per godervi a fondo la cultura locale di Bigfork, oppure lasciarvi avvolgere dalla Clark Fork Valley fino alle impetuose cascate delle Kootenai Falls.



LAGO
KOOCANUSA



LA FRIZZANTE COMUNITÀ ARTISTICA DI BIGFORK

è il vostro punto d'incontro con il lago Flathead, il lago più grande del West con una straordinaria superficie pari a 300 km di costa. Arrivarci è facilissimo. Solo 30 minuti d'auto da Kalispell vi separano dal **Pocketstone Café**, perfetto per organizzare il vostro viaggio davanti a un cappuccino e un piatto di uova alla Benedict. Iniziate scegliendo da un ampio ventaglio di attività all'aperto fra cui kayak, nuoto, pesca, rafting, escursioni, e come se non bastasse, aggiungete anche l'alta cucina, le gallerie d'arte e i numerosi negozi che trovate lungo la **Electric Avenue**. E non dimenticate di dedicare almeno una serata alla **Bigfork Summer Playhouse**, il cui sipario si apre ogni sera dal 1959. Oppure, potete trascorrere la vostra domenica sera al Riverbend Concert nell'**Everit L. Sliter Memorial Park**, dove il fiume Swan vira verso la baia di Bigfork.

E poiché è davvero difficile distogliere lo sguardo dall'ipnotico scorrere del fiume, non resisterete alla tentazione di prenotare una notte in uno degli eleganti **Bridge Street Cottage**, a pochi passi sia dall'acqua che dal centro città. Al calare della sera, fate un salto alla **Whistling Andy Distillery** per gustare un sorso di gin alla pera fatto in casa e del bourbon distillato con ingredienti locali.

📍 **RITORNO ALLA NATURA** La mattina successiva, risvegliate il vostro appetito con una passeggiata lungo il sentiero **Swan River Nature Trail** salutandovi i kayakisti alle prese con il "Wild Mile." Fermatevi all'**Echo Lake Cafe** per un succo d'arancia fresco e un buffet di pancake a volontà, quindi preparatevi a ciò che nessun visitatore del lago Flathead può perdersi: un giro in acqua. Noleggiate un kayak. Prenotate una crociera in barca a vela. Fate rafting sul fiume Flathead. Non perdetevi il tramonto dalle rive del **Wayfarers State Park**.

Se preferite più l'interno invece, i 55 km di sentieri del **Jewel Basin** vi porteranno in un magico viaggio fra campi fioriti e laghi ricchi di pesci d'acqua dolce. Volgendo la rotta a sud-est, il **Lago Swan** e il vicino **Swan River National Wildlife Refuge** offrono tante opportunità per gli amanti del birdwatching: il rifugio è un'importante area di nidificazione delle aquile testabianca e degli aironi blu, e una zona di migrazione invernale per i cigni minori. Non dimenticate il vostro binocolo!

Al momento di lasciare Bigfork, fate rotta verso sud lungo la costa orientale del lago Flathead, accompagnati dai numerosi banchetti di venditori di ciliegie sparsi lungo la MT-35. In maggio, i ciliegi della regione traboccano di splendidi boccioli rosa chiaro. E a luglio, questi fiori si trasformeranno nei dolcissimi frutti color vinaccia che tutti noi amiamo.

La strada lungo le sponde del lago vi porterà a Polson, dove il **Polson-Flathead Historical Museum** vi allieterà con icone storiche del Montana come la sella di Calamity Jane (donata dopo il suo ritiro come tiratrice di razza negli show del selvaggio West) e uno storione da 80 chili e 2,5 metri di lunghezza pescato nel lago Flathead nel 1955. Polson è così fiera delle proprie ciliegie che il **Cherries BBQ Pit** propone deliziose costolette affumicate... al legno di ciliegio. Poco distante, il **Mrs. Wonderful's Café** offre deliziosi panini biologici e gallette alla frutta.

A pochi chilometri verso sud fate una sosta al museo tribale **The People's Center** di Pablo, oppure al **Ninepipes Museum of Early Montana** di Charlo per un'affascinante immersione nell'arte e nella storia dei Nativi americani. L'area circostante e la metà meridionale del lago Flathead fanno parte della **Flathead Indian Reservation**. I negozi di souvenir vendono gioielli e calzature artigianali locali. Il **National Bison Range**, fondato nel 1908, aiuta a salvaguardare il maestoso bisonte americano, una razza che rischiò l'estinzione alla fine dell'800. Guidando nella riserva potrete ammirare i quasi 300 esemplari presenti.

📍 **EMOZIONI INDIMENTICABILI** Puntate a ovest lungo la MT-200 verso Thompson Falls. Situato in una vallata lungo il fiume Clark Fork, questo vecchio borgo ha saputo reinventarsi come meta turistica senza perdere le proprie radici. Camminate lungo il ponte pedonale di Gallatin Street verso le coste rocciose di **Island Park**, quindi lasciatevi impressionare dal passaggio tramite il quale la trota toro transita verso la diga di Clark Fork. Il **Thompson Falls High Bridge** vi offre un'impagabile vista panoramica sul fiume, mentre il **Thompson Falls State Park** include un magnifico lago accessibile a tutta la famiglia con attività di birdwatching, escursioni, canoa e naturalmente, pesca. Spuntino veloce da **Big Eddy's**, quindi via verso l'elegante **Lodge at Trout Creek**, immersa in 36 ettari di tranquillità: perfetta per un buon sonno ristoratore.

Per l'ultimo giorno di viaggio, percorrete la MT-56 verso nord in direzione di Troy, con una rapida sosta nella **Ross Creek Cedars Scenic Area** per sgranchirvi le gambe all'ombra dei cedri millenari più incredibili del pianeta. Fra Troy e Libby, il fiume Kootenai diventa più impetuoso snodandosi e schiumando da una stretta gola fra le rocce. Non perdetevi l'occasione di fare una passeggiata lungo lo **Swinging Bridge** a picco sul fiume dalle **Cascade Kootenai**. Il ponte oscilla un po', giusto per regalarvi qualche brivido, ma è sicuro e saldamente fissato con robusti cavi in metallo.

Tornando a est verso Kalispell, fermatevi a Libby per un'ultima gita in barca o una sessione di pesca sul **Lago Koozanusa**. Un veloce Sasquatch Burger alla **Venture Inn**, e siete pronti per salutare la splendida terra di laghi e montagne del Montana nord-occidentale.

PROLUNGATE IL VOSTRO SOGGIORNO

Prenotate una settimana di vacanza in uno dei ranch classici della regione, come ad esempio il **Rich's Montana Guest Ranch** di Seeley Lake.

MONTANA SUD-OVEST

CITTÀ E CAMPAGNA

Da Missoula, la città studentesca del Montana ricca di librerie, musei e alta cucina, spostatevi verso le enclaves dei minatori nel deserto, le distese della Bitterroot Valley e i piccoli paesini ricchi di storia della zona. Concludete il vostro viaggio con un rilassante bagno nelle acque termali naturali.

SCALATE I 13 TORNANTI FINO ALLA "M" DI MOUNT SENTINEL

per una veduta delle bellezze naturali e culturali di Missoula: l'Università del Montana, la vallata e il fiume Clark Fork. Nel 1908, gli studenti trascinarono in cima alla montagna alcune pietre per formare la prima "M". Quella lettera in cemento, oggi, è un simpatico promemoria della natura "studentesca" di questa città.

Molti vengono a Missoula soltanto per la pesca alla trota, e posti come il Front Street's **Grizzly Hackle Fly Shop** sono pronti ad aiutarvi con attrezzature e consigli, ma è l'università a dare veramente il tono a questa città ricca di arte e cultura. Gli amanti dei libri, ad esempio, impazziranno per le piccole librerie indipendenti come **Fact & Fiction** e **The Book Exchange**. Inoltre, il **Montana Book Festival** attira da oltre 30 anni il meglio della letteratura americana, come Jean Smiley e William Kittredge. La vivace scena musicale della città include fra gli altri la **String Orchestra of the Rockies** e concerti in locali come il **Top Hat Lounge**. Gli amanti dell'arte non possono perdere le collezioni di arte contemporanea indoamericana del **Missoula Art Museum**. Il **Montana Museum of Art and Culture** ospita oltre 11.000 tesori fra cui alcune stampe di Salvador Dalí. Non dimenticate di riservare un po' di tempo anche per la natura. Il fiume Clark Fork attraversa il distretto storico di Missoula e il percorso del **Riverfront Trail** è un modo eccellente per immergersi nell'atmosfera locale. Passeggiate nel parco dedicato al kayak di **Brennan's Wave**, quindi spostatevi nel **Caras Park** per ammirare l'incantevole **giostra di Missoula**. Costruita da un falegname locale con l'aiuto di alcuni volontari, la giostra ha 38 pony (nessuno uguale all'altro) e 14 gargolle.

Missoula ha una vivace scena locale fatta di birrifici e distillerie con tanti prodotti di qualità. Provate ad esempio la vodka alla ciliegia di **The Montana Distillery**, l'acquavite a base di grano locale della **Montgomery Distillery** o un buon whisky allo zenzero della **Rattlesnake Creek Distillers**. **La Big Sky Brewing Company Taproom** serve ottime birre locali, come la Huckleberry Blonde Ale. A cena, provate il **Pearl Café** per gustare prelibatezze francesi su eleganti tovaglie bianche, oppure fermatevi al **Five on Black** per una rapida "bowl" brasiliana. A fine giornata, rilassatevi sotto al portico del **Goldsmith's Inn Bed and Breakfast**, una residenza del 1911 costruita per il presidente dell'Università del Montana.

📍 **LA FEBBRE DELL'ORO** Quando siete pronti a lasciare Missoula, fate rotta verso le città fantasma del Montana. A soli 56 km da Missoula, **Garnet** ospitava circa 1000 cercatori d'oro nel 1898, ma al boom della città fece seguito la desolazione. Arrivare a Garnet è un'avventura di per sé: la **Garnet Back Country Byway** è un turbinio di sassi, ghiaia, tornanti e curve a gomito, 19 km e 610 metri di dislivello fra le montagne di Garnet. Ripercorrete i tempi gloriosi della città con i percorsi guidati fra le 30 strutture perfettamente conservate come abitazioni, saloni, e un vecchio hotel.

Ma l'oro non era l'unico tesoro della città: anche l'argento abbondava. Su una collina lungo la Pintler Scenic Route troviamo il **Granite Ghost Town State Park**, un tempo fra i giacimenti di argento più abbondanti della regione. Passeggiate fra i resti del dopolavoro dei minatori, dell'abitazione del capomastro e di altre strutture storiche. Quindi, spostatevi in auto verso la vicina Philipsburg, con il suo coloratissimo centro città ricco di magnifici edifici vittoriani. Visitate il **1891 Opera**

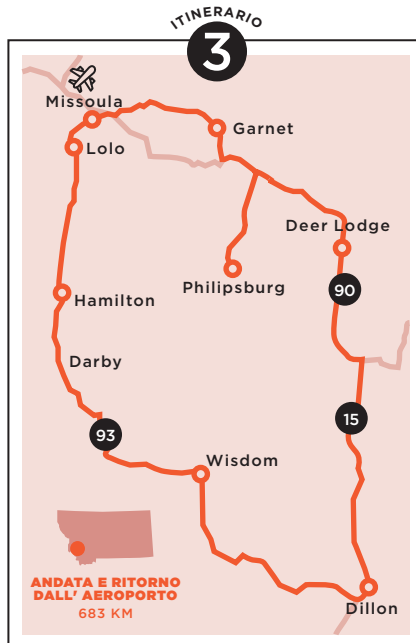
House Theatre e fermatevi da **The Sweet Palace** per oltre 1100 varietà di dolci prelibatezze.

📍 **UNA LEZIONE DI STORIA** Prendete la MT-1 verso la I-90 e spostatevi verso Deer Lodge, dove potrete rifarvi gli occhi con le meraviglie cromate del **Montana Auto Museum** e sbirciare al di là delle sbarre dell'**Old Prison Museum**. Quindi, dirigetevi a circa un'ora e mezza verso sud alla volta del **Beaverhead County Museum** di Dillon, dove verrete accolti da un orso Kodiak impagliato da 540 chili e potrete visitare una straordinaria collezione di uccelli impagliati del Montana, dai colibri più minuti alle grandi ocche delle nevi. Trascorrete la serata a Dillon per gustare birre artigianali come l'intensa Pioneer Porter della **Beaverhead Brewing Company**, situata all'interno di un edificio in mattoni di oltre cent'anni.

Iniziate la giornata seguente al **Bannack State Park**, dove potete esplorare 60 strutture risalenti agli anni della corsa all'oro: case, uffici, una prigione, un hotel, una forca e tanto altro. Potrete assistere a ricostruzioni delle attività di ricerca, dimostrazioni e tour guidati. Risalite quindi in auto e dirigetevi a nord-ovest; a solo un'ora da Wisdom potrete immergervi nella storia del **Big Hole National Battlefield**, dove nell'agosto del 1877, le truppe americane attaccarono un insediamento di Nez Perce. I tour guidati e i ranger vi aiuteranno a conoscere tutto su questa battaglia.

📍 **FASCINO PAESANO** La prossima tappa, lungo la U.S. 93, è la Bitterroot Valley, terra di colline verdi e fiumi cristallini. Nella storica cittadina di Darby, scoprirete i cappelli più bizzarri mai prodotti dalla **Double H Custom Hat Company** o ammirate i migliori papillon della zona alla **Bitterroot Fly Company**. Se preferite, potete pescare nel vicino **Lake Como**... o nuotare, andare in barca, fare escursioni a piedi o in bicicletta. A Hamilton, esplorate le 25 stanze del **Daly Mansion**, un testamento dell'incredibile ricchezza dello storico magnate del rame Marcus Daly.

Stevensville, il primo insediamento stabile del Montana, offre moltissimi edifici storici, fra cui quello del **St. Mary's Mission**, eretto nel 1841. Il suo esterno rustico trae in inganno: all'interno, una cappella che richiama le cattedrali rinascimentali italiane con un crocifisso costruito con un bastone da pastore. La vostra ultima tappa è Lolo, sede del **Travelers' Rest State Park**, dove Lewis e Clark fecero una sosta nel loro viaggio verso il Pacifico. Concludete il vostro viaggio con un cocktail da **Lolo Creek Distillery** o rilassatevi nelle acque termali delle **Lolo Hot Springs**.



PROLUNGATE IL VOSTRO SOGGIORNO

Rigeneratevi per qualche giorno al **The Ranch at Rock Creek** di Philipsburg o al **Triple Creek Ranch** vicino Darby per una raffinata fuga nella natura con attività come pesca alla mosca, equitazione, ricerca di pietre preziose e tiro con l'arco.



IN SENSO ORARIO
DA SINISTRA IN ALTO
Big Sky Brewing
Company Taproom.
Granite Ghost Town
State Park. Lake Como.



MONTANA CENTRO-MERIDIONALE

ALLA SCOPERTA DEL GRANDE CIELO

Considerate questo itinerario come un campionario di ciò che il Montana può offrirvi. Soggiornate in una delle città in maggiore espansione della zona, scoprite le meraviglie geologiche, la pesca e le teleferiche, immergetevi nelle città fantasma e lasciatevi affascinare dagli spettacoli geotermici dello Yellowstone National Park.



BIG SKY
RESORT

A BOZEMAN L'ALTITUDINE NON È MAI STATA COSÌ AFFASCINANTE.

I panorami da cartolina della città con viste su Bridger, Madison e Gallatin offrono il Montana più puro, mentre il centro città offre ogni tipo di svago e divertimento. Edifici storici affiancano bar alla moda, gallerie d'arte e ristoranti d'avanguardia. La popolazione in continua - uno stile di vita montano unito agli agi della vita in città.

La **Montana State University** dà un contributo fondamentale all'energia della città. Nel campus della MSU sorge il **Museum of the Rockies**, affiliato allo Smithsonian, in cui sono conservate diverse preziose ossa di dinosauro fra cui Big Al, alto otto metri, uno degli scheletri di *Allosauro* più completo mai trovato, insieme a una straordinaria collezione di uova di dinosauro. A pochi chilometri di distanza si trova invece l'**American Computer and Robotics Museum**; potrebbe sembrare una tappa un po' nerd, ma vi assicuriamo che ne vale la pena. Scoprite tutto sul viaggio dell'umanità dall'abaco allo smartphone, e divertitevi a cercare il vostro primo PC fra i computer, i calcolatori e i mainframe esposti.

Sulla Grand Avenue, l'**Emerson Center** è il cuore pulsante della vivace scena artistica di Bozeman, con oltre 30 atelier di artisti e tante gallerie ricche di sculture, dipinti e manufatti del Montana. A breve distanza, **Jam!**, è il regno degli amanti del corned beef hash (pasticcio di carne, uova, patate e cipolle) ma quello che davvero non vorrete perdervi è il tagliere di pancake. A cena, assicuratevi un posto nella veranda all'aperto di **Saffron Table's** e assaggiate il naan all'aglio e il paneer fritto. La cucina di questo ristorante unisce i piatti tradizionali indiani agli ingredienti locali: non perdetevi il pesce selvatico con hara masala.

Per il relax è d'obbligo l'hotel più "instagrammabile" della città: il **RSVP Motel**, con le sue stanze coloratissime, i cuscini oversize e l'atmosfera ironica e giocosa. Nel 2020, a fianco dell'hotel aprirà la sala da concerti **ELM**. Gli amanti dei B&B più tradizionali possono invece pernottare al **The Lindley House**, con le sue raffinate stanze dalle tonalità neutre e rilassanti.

📍 **MERAVIGLIE DI MONTAGNA** Al mattino, un'ora di auto verso sud vi separa dal resort sciistico più grande del Montana: il **Big Sky Resort**. L'inverno è il regno della neve, ma anche l'estate ha i suoi divertimenti: bungee jumping, mountain bike e voli su fune. Oppure, allacciate le vostre scarpe da trekking e lanciatevi alla scoperta del Beehive Basin Trail, un sentiero che si snoda attraverso i prati fino a un ghiacciaio circondato da cime alte fino a 3000 metri. Rifocillatevi con un pranzo al **Olive B's Big Sky Bistro**, oppure dirigetevi a sud lungo la U.S. 191 verso il **Gallatin Riverhouse Grill** per barbecue, musica honky-tonk e una vista mozzafiato su fiume e montagna.

Proseguite verso sud lungo la U.S. 191 costeggiando il Gallatin River. West Yellowstone vi offre un gustoso assaggio dei geysers e delle altre meraviglie geotermiche dello **Yellowstone National Park**. Per la notte, potete scegliere fra l'**Elkhorn Cabins and Inn** e l'**Evergreen Motel**, della stessa proprietà, con stanze confortevoli e appena rimodernate in cui riposare prima di andare alla scoperta di Yellowstone. Puntate dritto verso **Norris Geyser Basin**, un'area geotermica in costante evoluzione dal fascino mozzafiato. Passeggiate lungo il Porcelain Basin Trail fra prati terrazzati e geysers, oppure scegliete il Back Basin Trail dopo il geysers Steamboat, celebre per le sue eruzioni alte quasi 100 metri. Giunti al **Midway Geyser Basin** di arancione, verde e giallo intorno a un ampio bacino blu cobalto. Poco lontano, il geysers Great Fountain erutta seguendo orari ben precisi. Se non avete tempo di aspettare, potete spostarvi verso Clepsydra, che erutta praticamente di continuo. Tornando a West Yellowstone, scoprite tutto sulla natura locale al **Grizzly and Wolf Discovery Center**, che a breve inaugurerà una nuova mostra sul fiume in compagnia di alcune simpatiche otarie.

📍 **NASCITA DI UN LAGO** Lasciate il parco passando attraverso i territori del West Yellowstone e guidate verso nord lungo la costa del lago Hebgen con rotta verso l'**Earthquake Lake Visitor Center**, senza dimenticare una sosta per visitare i resti delle vecchie abitazioni lungo la strada. Nel 1959, infatti, l'area fu sconvolta da un terremoto di magnitudo 7,5 sulla scala Richter che causò una devastante frana. Il lago Earthquake fu creato dalle milioni di rocce che, raggruppandosi, diedero vita a una diga naturale.

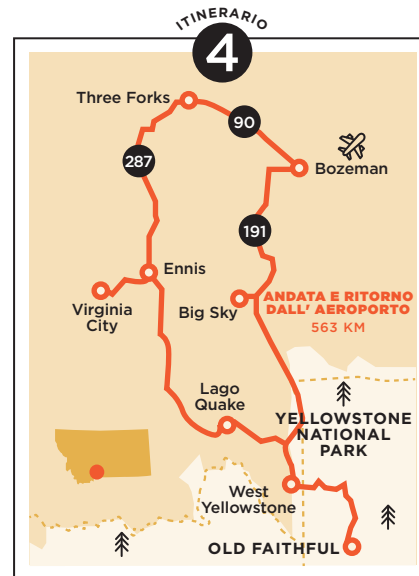
Le fertili terre della Madison River Valley si allargano a perdita d'occhio su entrambi i lati della U.S. 287 accompagnandovi nel viaggio a nord verso Ennis. Originariamente sorta come cittadina d'appoggio per i minatori di Virginia City, questa comunità di ranch è oggi più nota come la zona più ricca di trote di tutto il Montana. Gruppi di pescatori come i **Trout Stalkers** sono pronti a trascinarvi nel cuore dell'azione.

📍 **PAESI FANTASMA LEGGENDARI** Virginia City era la capitale dei territori del Montana negli anni della "febbre dell'oro" intorno al 1860, anni in cui la città prosperava con 1200 edifici e 10.000 residenti. Ma quando l'oro sparì, altrettanto fecero quasi tutti gli abitanti. Tuttavia, molte aziende sono ancora attive in questo



luogo storico di interesse nazionale, fra cui il tribunale di contea più antico del Montana ancora operativo. Passeggiate sugli scricchiolanti marciapiedi in legno, lasciatevi travolgere dal vaudeville dell'**Opera House** o scatenatevi nel bar del vecchio Wells Fargo. La stretta ferrovia **Alder Gulch Short Line Railroad** corre per 2,5 km fino a Nevada City, un'altra città simbolo dell'età dell'oro. Oggi rimangono quattordici degli edifici originari, inclusa una struttura del 1863 che ospita **Star Bakery**, regno dei migliori biscotti e sottaceti fritti della città. Il **Nevada City Music Hall** propone concerti di band organistiche Wurlitzer, nickelodeon e produzioni musicali in stile arcade.

La vostra tappa finale è Three Forks, al punto di confluenza dei fiumi Madison, Jefferson e Gallatin. I tre corsi d'acqua si uniscono dando vita al celebre Missouri, una fusione celebrata dal **Missouri Headwaters State Park**, in cui Lewis e Clark campeggiarono nel 1805. Canoa, bicicletta, escursioni e pesca vi attendono. Concludete con eleganza il vostro viaggio con una sosta al **Sacajawea Hotel**, che accoglie i visitatori nella sua raffinata veranda bianca fin dal 1910.



PROLUNGATE IL VOSTRO SOGGIORNO

Al rientro verso Bozeman, approfittatene per fare un tour guidato del Lewis and Clark Caverns State Park. E se avete un SUV, potreste valutare una divertente deviazione verso le Ringing Rocks fuori Whitehall.

MONTANA CENTRALE

AL CUORE DEL MONTANA

Il Montana centrale promette avventure sia all'aperto che sottoterra. Sul crinale fra il Rocky Mountain Front e le Central Plains, questa regione dal forte interesse culturale offre una panoramica completa sul passato del Montana, dalle vecchie mandrie di bufali dell'era dei nativi americani fino agli "speakeasy" dell'epoca del Proibizionismo.

GIANT
SPRINGS
STATE PARK

LA PARTICOLARITÀ GEOGRAFICA PIÙ CARATTERISTICA DELLE GREAT FALLS È SICURAMENTE IL MAGICO FIUME MISSOURI.

Le cascate sono ormai in gran parte nascoste dalle dighe idroelettriche, ma è stata proprio la loro impetuosa potenza la scintilla da cui è partita la storia di questa città. Nel 1880, infatti, l'imprenditore Paris Gibson immaginò la costruzione di una "Nuova Minneapolis" lungo le rive del fiume. Iniziate la vostra visita dal **Lewis and Clark National Historic Trail Interpretive Center**, aggrappato a una piccola altura sul fiume. Meriwether Lewis chiamava questo scorcio "il più maestoso che abbia mai visto", ma il diorama a due piani esposto nel centro racconta anche la fatica dei 30 chilometri di trasporto merci degli esploratori. I membri dell'esplorazione dovettero portare in spalla le canoe e il resto dell'attrezzatura in un lungo e impervio tragitto fatto di montagne, scogliere e cascate.

Salutate il Missouri dal **River's Edge Trail**, che inizia proprio dall'Interpretive Center. A pochi chilometri a est si trova il **Giant Springs State Park**, dove una falda acquifera sotterranea fa zampillare quasi 156 milioni di galloni di acqua al giorno.

Spostatevi quindi in città alla volta del **C.M. Russell Museum**, che ospita la più grande collezione al mondo di dipinti di Russell, insieme a manufatti e sculture in bronzo di cavalli, bufali e tribù, e in più, oggetti personali e lettere del "pittore dei cowboy americani". Non perdetevi la mostra sui bisonti americani con oltre 1000 manufatti degli indiani delle pianure settentrionali. Indumenti, utensili, oggetti d'arte e rituali rivelano tutta l'ammirazione dei nativi americani per i bisonti.

Prima di proseguire con il vostro viaggio, fermatevi per una sosta in città. Al log-house **Roadhouse Diner**, potete banchettare con gustose specialità locali come bistecche di manzo del Montana o burger di fagioli neri in panini artigianali. Il **Celtic Cowboy Pub** è pronto a servirvi shepherd's pie e specialità irlandesi in un vecchio granaio del 1890, uno degli edifici commerciali più antichi di Great Falls.

A quindici miglia a ovest di Great Falls, non dimenticate di visitare il sito archeologico di **First Peoples Buffalo Jump State Park**. Oltre mille anni prima di Lewis e Clark, i primi nativi americani preistorici erano soliti guidare mandrie di bisonti su un promontorio da 1,5 km e circa 9 metri di altezza, lasciandoli quindi cadere per ricavarne pelli e carne. Scoprite l'affascinante Interpretive Center o partecipate a un tour guidato alla scoperta delle vecchie tende teepee, delle incisioni rupestri e dei pittogrammi.

📍 **CORSI D'ACQUA** Da Great Falls, spostatevi a sud verso le White Sulphur Springs lungo la U.S. 89, anche nota come **Kings Hill Scenic Byway**, attraversando la **Helena-Lewis and Clark National Forest** e le **Little Belt Mountains**. L'area è ricca di possibilità per gli spiriti più avventurosi: escursioni, bicicletta, pesca e barca. A White Sulphur Springs, salite a visitare il **Castle Museum and Carriage House**, una residenza del 1892 costruita dal rancher Byron Roger Sherman. Lo **Spa Hot Springs Motel** è sinonimo di pura pace liquida: tre piscine di acqua calda a temperature variabili.

Se avete fame, fate una sosta al **Bar 47** per gustare versioni moderne del classico "comfort food": patate fritte caramellate al sale marino, milkshake "gourmet", piselli fritti e mac'n'cheese con straccetti di maiale. Una volta rifocillati, fate rotta verso sud-ovest alla volta di Butte. A differenza della maggior parte delle città di minatori del Montana, le gallerie sotterranee di Butte non sono andate completamente perdute. La città sorge su quella che una volta era chiamata "La montagna più ricca della Terra": una miniera di depositi minerali senza eguali, soprattutto argento e rame. Una testimonianza dell'incredibile ricchezza che Butte riuscì a creare è la **Copper King Mansion** del 1888, una sfarzosa residenza in mattoni rossi da 34 stanze impreziosita da soffitti affrescati e finestre con lavorazioni in stile Tiffany. Il suo proprietario era, all'epoca, uno

PROLUNGATE IL VOSTRO SOGGIORNO

Guidate a nord di Helena verso Choteau per visitare l'**Old Trail Museum**, oppure prenotate un tour da **Dropstone Outfitting** per andare alla scoperta del **Bob Marshall Wilderness** con gite in giornata o per più giorni.



degli uomini più ricchi del mondo. La tradizione mineraria di Butte rivive al **Montana Tech**, un college specificamente dedicato alle scienze minerarie, e al **World Museum of Mining**, dove potete munirvi di torcia, indossare un casco e scendere a 30 metri sottoterra per scoprire la Orphan Girl Mine e scoprire un po' di più sulle vite dei minatori.

Se la vita sotterranea vi incuriosisce, potete scendere sottoterra anche al **Rookwood Speakeasy Museum**, passeggiando sotto uno dei marciapiedi della Main Street. Quest'area sotterranea risale all'epoca del Proibizionismo, quando l'alcol era illegale, ma non così difficile da trovare. Nascosto dietro a una porta segreta nei sotterranei del Rookwood Hotel, questo anfratto era uno dei circa 150 "speakeasy" esistenti a Butte negli anni del Proibizionismo. Partecipate al tour **Old Butte Historical Adventures** e lasciatevi affascinare dal bancone in mogano finemente lavorato e dai tavoli da poker ancora coperti dalle chip.

Se preferite invece i bar senza segreti, non perdetevi il **51 Below** nei sotterranei del **Miner's Hotel** e gustate un cocktail artigianale in un vecchio guardaroba del 1913. Ai piani superiori, 12 stanze e suite offrono un'esperienza di pernottamento raffinata e intima. Tutti gli amanti della carne, di passaggio a Butte, non possono perdere il **Casagrande's Steakhouse**, per gustare le deliziose bistecche delle Montagne Rocciose tagliate a mano. Il celebre **Gamer's Cafe** serve dell'ottimo chili e un po' di sano pettegolezzo locale. Lo scatenato motociclista nonché nativo di Butte Evel Knievel frequentava la **Freeway Tavern** per il suo imbattibile sandwich di maiale, omaggio ai minatori della Cornovaglia che un tempo abitavano nella zona. Nella parte alta di Butte, **Park 217** offre ai palati più fini un wine bar e un raffinato bistro.

📍 **STORIA E CULTURA** A un'ora a nord-est di Butte si trova Helena, la capitale del Montana. La fondazione di Helena coincide con il rinvenimento di una miniera d'oro, quindi d'argento e infine di piombo, ma la città divenne presto anche un importante crocevia commerciale. Ai commercianti la città piaceva, e ne diedero prova costruendovi le proprie residenze. Una di quelle è diventata il **The Sanders**, un raffinato B&B con eleganti arredi d'epoca e sofisticati intagli in legno.

Tuffatevi nella storia architettonica della città con il **Last Chance Tour Train**, un trenino aperto su ruote che vi porterà a spasso per la città alla scoperta della **Cathedral of St. Helena** con i suoi 70 metri di decorazioni a spirali e dell'elegante edificio del **Montana State Capitol**. All'interno potrete ammirare l'affresco di C.M. Russell "Lewis and Clark Meeting Indians at Ross' Hole" e tante altre opere iconiche dell'arte del Montana.

Poco fuori Helena si trova uno dei canyon più suggestivi del Missouri, circondato da 360 metri di scogliere calcaree e attentamente supervisionato da pecore e capre di montagna. Lewis e Clark ribattezzarono questo scorcio "**Gates of the Mountains**". Non lasciate Helena senza un tour in barca alla scoperta di questo luogo imperdibile.

MONTANA CENTRO-MERIDIONALE

LE MERAVIGLIE DI YELLOWSTONE COUNTRY

La Beartooth Highway, da Red Lodge a Cooke City, offre così tanti spettacoli naturali che non avrete davvero fretta di raggiungere lo Yellowstone National Park. Ma una volta giunti all'ingresso nord-est del parco, le meraviglie geotermiche, le incredibili cascate e la splendida fauna locale vi toglieranno il fiato.

BEARTOOTH
HIGHWAY



LO SCENOGRAFICO RED LODGE È IL PUNTO DI RIFERIMENTO PER TUTTI I ROAD TRIP LUNGO LA

BEARTOOTH Highway. A soli 96 km dal Billings Logan International Airport, preparatevi a una suggestiva e rilassante sosta in questa cittadina di montagna accogliente e amichevole, con il suo rodeo annuale e la sua architettura vittoriana originale, senza aggiunte posticce. Nel 1897, il celebre Sundance Kid tentò di rapinare una banca in questa città. Buffalo Bill Cody e Calamity Jane dormirono a **The Pollard Hotel**. Red Lodge, e in particolare la sua Broadway Avenue, hanno un'aura quasi mitica da Vecchio West.

E con tutta la scelta gastronomica a vostra disposizione, potreste passare un'intera giornata a gustare prelibatezze. **Montana Candy Emporium**, arredato con biciclette e insegne d'epoca, offre deliziose praline e caramelle d'antan.

Piccola Cucina at Ox Pasture propone un'elegante cucina italiana. Sulle sponde del Rock Creek, il **Red Box Car** prepara deliziosi frullati in un autentico vagone merci del 1903. **Prerogative Kitchen** è perfetta per uno spuntino al volo, sfizioso ma raffinato. Fra un boccone e l'altro, visitate lo **Yellowstone Wildlife Sanctuary**, che ospita lupi, orsi bruni, bisonti, alci e falchi non in condizione di tornare alla vita selvaggia. Terminate la giornata presso l'accogliente **Alpine Lodge**, oppure godetevi l'atmosfera informale del grazioso **B&B Inn on the Beartooth**.

📍 **SULLA STRADA** Al mattino, dopo un veloce burrito da **Honey's**, partite alla volta della **Beartooth Highway** (U.S. 212). Molti la ritengono una delle strade americane più belle da percorrere, e non hanno tutti i torti. La strada ha un dislivello di quasi 1500 metri snodandosi fra laghi blu cobalto, maestose pareti di granito e paesaggi montani mozzafiato, racchiudendo lungo il percorso 20 cime che superano i 3600 metri. Ma la stagione delle gite in auto è breve: a causa della neve, la strada è di norma chiusa da metà ottobre fino al weekend del Memorial Day. Inaugurata nel 1936, questa meraviglia d'ingegneria da 110 km, corre lungo rettilinei e tornanti fino ai 3300 metri del Beartooth Pass. Il premio al traguardo? Scenari da cartolina e panorami mozzafiato dei ghiacciai e delle pareti innevate.

Dovrete mettere in conto almeno 3 ore di guida comprese le soste per gli scorci più suggestivi, ma se potete permettervi più tempo, di sicuro non ve

PROLUNGATE IL VOSTRO SOGGIORNO

Una volta giunti alla Bighorn Canyon National Recreation Area vicino alla Crow Indian Reservation, a sud di Billings, fermatevi al Bighorn Canyon Visitor Center o allo Yellowstone Dam Visitor Center per una panoramica sulle attività disponibili nella zona. Per pranzare, dormire (e pescare), scegliete il Bighorn River Lodge o il Forrester's Bighorn River Resort.



ne pentirete. Guidate fino al sentiero di **Island Lake** ed esplorate gli altri laghi d'altura; oppure, quando la strada di porta nei pressi di **Clarks Fork**, fate una sosta per visitare i resti di un impianto idroelettrico di inizio '900 e lasciarvi stupire dalle cascate circostanti.

📍 **PREPARARSI PER YELLOWSTONE** Quando la Beartooth Highway vi porta a Cooke City, fermatevi al **Cooke City Montana Museum** per un piacevole tuffo nella storia locale, quindi fate scorta di viveri da **Bearclaw Bakery**, i cui dolcetti alle noci pecan richiamano appassionati da tutta la zona. Arrivate a **Yellowstone National Park** dall'ingresso nord-est e immergetevi nella **Lamar Valley**, dove potrete incontrare bisonti, alci e coyote. Per aumentare le vostre chance di avvistamenti, partecipate alle uscite Day Adventures organizzate dall'ente no-profit **Yellowstone Forever Institute**.

All'incrocio Tower-Roosevelt, proseguite verso sud a **Tower Fall**, circondata da imponenti pinnacoli vulcanici e cascate d'acqua alte 375 metri. A tre km di distanza si trova **Roosevelt Lodge**, dove potrete gustare deliziosi barbecue. Proseguite quindi verso Gardiner, poco fuori dall'ingresso nord del parco, con il suo maestoso **Roosevelt Arch** del 1903: il luogo ideale per stabilire il vostro "campo base" prima di partire alla scoperta dello Yellowstone. Il **Wonderland Cafe and Lodge**, in puro stile "country chic", vi offre uno spazio intimo e accogliente per rilassarvi con una vista mozzafiato sulle montagne, in raffinate stanze in legno restaurato; in più, il ristorante al primo piano vi attende con deliziose colazioni e specialità locali a pranzo e a cena.

A Yellowstone, ogni minuto è prezioso. Gli sbuffanti terrazzi rocciosi delle **Mammoth Hot Springs** vi aspettano a soli 8 km a sud di Gardiner. Addentrandovi nel parco, non perdetevi gli scorci più iconici come il **Canyon Village**, con viste spettacolari sulle cascate dello Yellowstone River; il **West Thumb Geyser Basin**; e l'**Old Faithful**, con i suoi sentieri pedonali fino a **Geyser Hill**.

📍 **ACQUE SELVAGGE** A nord del parco vi aspetta il rafting sullo Yellowstone River. **Montana Whitewater** offre confortevoli sessioni di Classe II, perfette per i principianti, insieme a tour combinati che uniscono rafting e passeggiate. **Wild West Rafting** propone invece tour notturni lungo il fiume; di giorno remate, e la notte dormite in tenda sulle sponde del fiume.

Proseguendo, lasciatevi Gardiner alle spalle e prendete la U.S. 89 in direzione nord, fermandovi a Pray per una sosta da **Chico Hot Springs** o un pernottamento nell'elegante **Sage Lodge**. Quindi proseguite alla volta della Paradise Valley e dell'elegante Livingston. Tuffatevi fra le magnifiche gallerie d'arte della Main Street, fra cui l'imperdibile **Livingston Center for Art and Culture**. Da **Mustang Fresh Food**, la cucina d'avanguardia della chef Carole Sullivan propone prelibatezze che hanno già conquistato i palati di Barack Obama e Martha Stewart. Il **Faye's Cafe** propone stuzzicanti cene in una coloratissima vecchia scuola locale. Fidatevi di Faye e ordinate la specialità del giorno, qualunque essa sia. Lo storico **Murray Hotel** è perfetto per una notte tranquilla e riposante a pochi metri dallo **Yellowstone Gateway Museum**, dal **Livingston Depot Center** e da un ampio ventaglio di ristoranti.

Il vostro ultimo giorno, fermatevi da **Big Timber**, dove le praterie incontrano le celeberrime Crazy Mountains (circolano tante teorie sull'origine di questo nome, ma nessuno sa esattamente a che cosa sia dovuto). Fate un tuffo nel passato al **Crazy Mountain Museum**, un viaggio indietro nel tempo nella Sweet Grass County con vecchie sedie da dentista, una Ford Modello T e cappelli da uomo Stetson. Nel **Grand Hotel**, risalente al 1890, potete ordinare deliziosi sandwich con salsicce di alce e riposarvi un po' prima di rientrare. Non vi resta che tornare a Billings e sognare di poter rivivere questa vacanza da capo, e ancora, e ancora.

AL CUORE DELLE PIANURE

Questo road trip delle Great Plains corre lungo i calanchi del fiume Missouri, dove i paleontologi hanno scoperto tantissimi fossili preistorici. Ma c'è anche tanto altro da scoprire: la storia di uno degli insediamenti più antichi del Montana, le placide acque dell'Upper Missouri, la città sotterranea di Havre e le ondeggianti praterie della Hi-Line.

UN'AVVENTURA ALL'INSEGNA DELLA STORIA NON PUÒ CHE COMINCIARE A FORT BENTON,

lungo il fiume Missouri. Uno degli insediamenti più antichi del Montana, Fort Benton fu fondato come luogo di scambio di pellicce nel 1846, fungendo da crocevia per i commercianti da Montana, Washington e Canada. Oggi, la maggior parte del Fort Benton originario è un National Historic Landmark, e il museo della città contiene tantissimi reperti storici imperdibili. Al **Museum of the Northern Great Plains**, potrete scoprire tutto sulle asperità e le difficoltà che dovettero fronteggiare le famiglie che fondarono questi luoghi, approdate qui con il sogno di creare nuove comunità in queste praterie sconfinite. Lo storico **Old Fort Benton** espone pelli di bufalo e altri indumenti e accessori che gli indiani Piedi Neri scambiavano con armi, stoviglie e coperte. Tuffatevi negli anni d'oro di Fort Benton come porto d'ingresso della regione al **Museum of the Upper Missouri**, e scoprite la storia naturale e antropologica di questo territorio al **Missouri Breaks Interpretive Center**.

Ma il cuore pulsante di Fort Benton è il "Mighty Mo": non perdetevi l'occasione di remare sulle acque del fiume con il **Missouri River Outfitters**. Chi preferisce fare da sé può noleggiare canoe o kayak; in alternativa, potete unirvi a un tour guidato. Per la notte, se volete coccolarvi con un po' di lusso prenotate al **Grand Union Hotel**, un elegante hotel del 1882 che riesce ancora oggi ad essere sofisticato e raffinato. Cenate sulla terrazza dell'hotel, allo **Union Grille**, con una vista mozzafiato sul Missouri.

📍 **ACCAMPAMENTI NELLE PRATERIE** Il mattino seguente, dirigetevi verso nord-est lungo la U.S. 87 attraverso le placide praterie della Upper Missouri River Valley. Il piccolo enclave a bordo fiume di Virgelle, creato dai coloni nel 1912, è la sosta ideale per gli amanti della solitudine. Il **Virgelle Mercantile** (o più semplicemente, il Merc) è l'unica attività commerciale del posto, con antichità in vendita, stanze B&B completamente ristrutturate e sei abitazioni coloniche originali in affitto, con tanto di torce a gasolio e cucine a legna. Il **Virgelle Ferry** attraversa il fiume dal 1913, ed è tuttora gratuito.

Da Virgelle potete spostarvi a nord-est verso il territorio della Hi-Line. Parallela alla U.S. 2, a meno di 160 km a sud del Canada, questa regione di praterie e campi di grano scolpiti dal vento sembra estendersi a perdita d'occhio. Havre, la città più grande della Hi-Line, fu fondata come interscambio ferroviario nel 1879 sviluppando in seguito una curiosa "doppia faccia": una in superficie e una sottoterra. La città in superficie era tranquilla e decorosa. Ma quando nel 1904 un incendio la distrusse, fabbriche e negozi continuarono le attività nei propri sotterranei. E questo distretto sotterraneo, con tunnel scavati nella terra per collegare i diversi edifici, crebbe fino a ospitare bordelli, bische per il gioco d'azzardo e fumerie d'oppio. Scoprite tutto sulla storia di questa affascinante cittadina con il tour proposto da **Havre Beneath the Streets**.

Se volete approfondire la storia locale, non perdetevi il **H. Earl Clack Museum**, dove potrete trovare un'ampia esposizione di uova di dinosauro e tante preparatissime guide pronte ad accompagnarvi alla scoperta del **Wahkpa Chu'gn Buffalo Jump Archaeological Site**. In questo territorio con 2000 anni di storia

potrete scoprire dove e come venivano utilizzati gli utensili, imparare a lanciare un "atlatl" e meravigliarvi di fronte a ossa di bufalo di ben 6 metri di lunghezza.

Prima di lasciarvi alle spalle Havre, fate una sosta per gustare ottimi panini e zuppe al **Havre Grateful Bread**, quindi proseguite lungo la Hi-Line. Al **Bear Paw Battlefield**, un sito storico del Nez Perce National Historical Park, non perdetevi i tour (guidati o liberi) dell'area che fu teatro della battaglia finale di Nez Perce Flight del 1877. Altra storia vi aspetta alla **Fort Belknap Indian Reservation**; prenotate una visita con **Aaniih Nakoda Tours** per scoprire tutto sulle tribù degli Assiniboine (Nakoda) e dei Gros Ventre (Aaniiih).

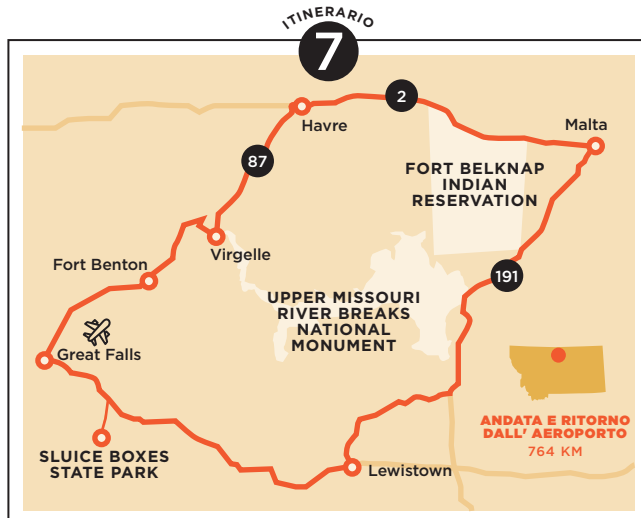
📍 **CREATURE MAI VISTE** Quaint Malta è una tappa fondamentale del **Montana Dinosaur Trail**, con 14 località in tutto lo Stato dedicate ai reperti fossili preistorici. Al **Phillips County Museum**, potrete fare la conoscenza di Elvis, l'impressionante scheletro di 10 metri di un *Brachiofosaurus*. Quindi, fate una sosta al **Great Plains Dinosaur Museum**, dove i vostri bimbi potranno partecipare a una vera sessione di scavi! O se preferite vedere creature ancora vive e vegete, non vi resta che guidare per 25 km a est verso il **Bowdoin National Wildlife Refuge**. Un tour in automobile lungo la palude vi offre la straordinaria opportunità di vedere dal vivo pellicani bianchi (oltre 1400 coppie hanno il nido qui) e ibis dal muso bianco.

Da Malta, imboccate la U.S. 191 a sud-ovest verso Lewistown. Prenotate (con largo anticipo) un tour guidato al **Bear Gulch**, una proprietà privata con incisioni rupestri e pittogrammi straordinariamente ben conservati. Quindi, proseguite verso Lewistown, l'esatto centro geografico del Montana. Il maggiore evento della città è il **Montana Cowboy Poetry Gathering**, dove i poeti arrivano da tutto l'Ovest e dal Canada per recitare le proprie poesie. Lewistown custodisce diversi gioielli architettonici dei primi del '900, con ben tre quartieri inclusi nel National Register of Historic Places. Per la notte, potete soggiornare al **The Calvert Hotel**, costruito nel 1917 come dormitorio scolastico e successivamente ristrutturato e trasformato in un lussuoso e confortevole hotel. Lo storico **Charlie Russell Chew Choo** propone deliziose costolette con contorno di tramonti mozzafiato sulla prateria.

📍 **CHIARE, FRESCHE, DOLCI ACQUE** 11 km a sud-est di Lewistown si trova **Big Spring**, una delle sorgenti d'acqua più grandi al mondo, con un flusso di oltre 190.000 litri al minuto. Scatenatevi con tuffi e nuotate al **Big Spring Creek**, oppure dedicatvi alla pesca di trote marmorate o iridee. Al **Rising Trout Cafe and Bookstore** troverete sfizi per tutti i gusti. Per esplorare i dintorni della città, niente di meglio che percorrere a piedi o in bicicletta i 32 km del **Lewistown Trail System**. Se partite da Lewistown verso il Great Falls International Airport, concedetevi una deviazione naturalistica lungo la U.S. 87 per passeggiare o pescare al **Sluice Boxes State Park**, un tesoro geologico ricco di pareti calcaree, ripidi canyon e acque cristalline.

PROLUNGATE IL VOSTRO SOGGIORNO

A nord-ovest di Great Falls, Shelby offre attrazioni come il **Marias Museum of History and Art**, ricco di manufatti e memorabilia della zona, e la nuova **Carousel Rest Area of Shelby**, con una graziosa giostra restaurata del 1936.





**IN SENSO ORARIO
DALL'ALTO**
Great Plains Dinosaur
Museum. Wahkpa
Chu'gn Buffalo Jump.
Incisioni rupestri al
Bear Gulch.



MONTANA SUD-ORIENTALE

ECHI DI STORIA

Lo spirito della frontiera è palpabile in tutte le pianure del Montana. La laboriosa Billings è il centro più cosmopolita della regione, ma spostandovi a est potrete tornare indietro nel tempo in posti come Little Bighorn Battlefield, i calanchi ricchi di fossili di dinosauri o le strade di Miles City, patria dei rodeo più scatenati della zona.

FOUR DANCES
RECREATION
AREA

POCHI AEROPORTI AMERICANI POSSONO STUPIRVI GIÀ DAL FINESTRINO DI UN AEREO,

e Billings è uno di quelli. Arroccato sulle rupi scavate dal fiume delle Rimrocks, il Billings Logan International Airport sorprende i visitatori della regione con scintille di arenaria dorata e ampie vedute panoramiche sulla Yellowstone River Valley.

Praticamente, potete partire per un'escursione già dal terminal: le Rimrocks sono piene di parchi e sentieri naturali. Seguite il Black Otter Trail per una serie di panorami mozzafiato di Billings e delle montagne circostanti. A **Swords Park**, visitate il memoriale dedicato a Luther Sage "Yellowstone" Kelly, scout, cacciatore e padrone incontrastato delle Plains occidentali alla fine dell'800. Dalla **Four Dances Recreation Area** potrete godere di altri splendidi panorami delle Rimrocks. Un viaggio nelle Rimrocks non può non includere anche il **Pictograph Cave State Park**, un prezioso percorso fotografico che testimonia la storia degli uomini che hanno abitato la Pictograph Cave e le caverne circostanti fino a 2000 anni fa.

Billings è nel cuore delle Rimrocks. Iniziate a visitare la città partendo dallo **Yellowstone County Museum**, ospitato nei locali di una residenza storica vicino all'aeroporto. Il museo propone mostre su manufatti dei nativi americani, vita selvaggia, selleria, mezzi di trasporti dei pionieri e tanto altro. Quindi, potete passare alla **Moss Mansion**, progettata nel 1903 da Henry J. Hardenbergh, lo stesso architetto che ideò il Waldorf-Astoria Hotel di New York. Questo splendido edificio a tre piani fu costruito per Preston Boyd Moss, banchiere e imprenditore che contribuì fortemente allo sviluppo di Billings.

Lo **Yellowstone Art Museum** ospita invece diverse opere d'arte del West in un padiglione ristrutturato della vecchia prigione della contea. Non perdetevi le iconiche fotografie del West di fine 1800 firmate da Laton Alton Huffman, con ritratti di nativi americani, scene di caccia dei bufali e cowboy a cavallo, e i dipinti di Will James e Charles Russell. A cena, potete accomodarvi al **Last Chance Pub and Cider Mill** per godervi dell'ottima carne Wagyu del Montana, tacos di trota affumicata e sidro artigianale locale in un ambiente in mattoni a vista elegante e accogliente. Quindi, concludete la giornata al **Northern Hotel**, raffinato e intimo hotel storico in centro città.

UNA LEZIONE DI STORIA Il mattino seguente, prendete la I-90 e puntate alla volta di Hardin, vicino alla **Crow Indian Reservation**. Fate il pieno di storia e cultura locale al **Big Horn County Historical Museum**, il cui patrimonio include più di venti edifici fra cui una chiesa luterana e una fattoria del 1917, quindi dirigetevi a Crow Agency. Ogni anno, ad agosto, il **Crow Fair Celebration Powwow and Rodeo** trasforma queste placide praterie nella capitale Teepee del mondo: durante questa celebrazione culturale, infatti, vengono sistemate oltre 1800 tende tradizionali.

Al **Little Bighorn Battlefield National Monument**, invece, l'atmosfera è un po' diversa. Nella battaglia del 1876 di Little Bighorn, il tenente colonnello George Custer e la sua armata, il 7° Reggimento di Cavalleria dell'esercito degli Stati Uniti d'America, furono sopraffatti da migliaia di Lakota Sioux e Northern Cheyenne guidati da Toro Seduto e Cavallo Pazzo. Visitate l'Indian Memorial e il monumento al 7° Reggimento di Cavalleria su Last Stand Hill, scoprite il centro visitatori e non perdetevi le audioguide disponibili per il tour. Le guide Crow Indian di **Apsáalooke Tours** organizzano tour della durata di un'ora offrendo la propria prospettiva sulla battaglia e sul contesto in cui si è svolta.

Al **Custer Battlefield Trading Post and Cafe** potrete scoprire opere d'arte e manufatti degli indiani Crow e Northern Cheyenne, e gustare deliziosi hamburger di bufalo. Quindi, saltate in auto per un suggestivo viaggio di un paio d'ore alla volta di Miles City, nei pressi del punto di confluenza dei fiumi Tongue e Yellowstone. Agricoltori e rancher popolano la città tutto l'anno, ma il loro numero cresce in maniera esponenziale a maggio in occasione dell'annuale **Bucking Horse Sale**. Una tradizione dal 1951, l'evento include esibizioni di cavalli selvaggi, barbecue in puro stile Western, gare di equitazione e balli.

Il **Range Riders Museum** è dedicato all'era delle terre di confine e custodisce preziose armi da fuoco antiche, manufatti dei nativi americani e preserva 13 autentici edifici del Vecchio West. Scoprite la migliore arte del West all'interno delle cisterne d'acqua del **WaterWorks Art Museum**, quindi spostatevi al **Black Iron Grill** per gustare le "caramelle dei cowboy": deliziosi bocconcini di manzo. Per la notte, non perdetevi le stanze appena ristrutturate del **Miles City Hotel and Suites**.



REPERTI DELLE BADLANDS Al mattino, dirigetevi a est verso Baker per una breve sosta all'**O'Fallon Historical Museum**, che ospita il manzo più grande del mondo, impagliato ed esposto al pubblico. Quindi, fate rotta verso Glendive, dove il fiume Yellowstone si fa placido e scorre attraverso le praterie punteggiate di calanchi. Il **Frontier Gateway Museum** contiene fossili di dinosauri e uno scheletro ricostruito di *Struthiomimus*.

Le collinette erose che circondano la città sono ricche di fossili di dinosauri e affascinanti pietre d'agata traslucide. Oltre 10 specie di dinosauri sono state rinvenute nei 45 km quadrati del **Makoshika State Park**, il parco più grande del Montana e una postazione mozzafiato per ammirare le peculiarità geologiche della zona. Scoprite le mostre tematiche nel centro visitatori, quindi godetevi un tour all'aperto fra i calanchi. Se volete lanciarvi alla ricerca di qualche fossile da conservare, visitate il vicino **Baisch's Dinosaur Digs**, situato in un ranch privato.

Nell'enclave con vista prateria di Terry, non perdetevi il **Prairie County Museum** per scoprire reperti come l'unica dependance esterna alimentata a vapore a ovest del Mississippi. La vicina **Cameron Gallery** espone alcune straordinarie fotografie di Evelyn Cameron, una ricca britannica che decise di abbandonare i privilegi della sua vita in Inghilterra per stabilirsi nelle dure praterie del Montana. A nord della città, le **Terry Badlands** offrono alcuni scorci indimenticabili dei paesaggi che fecero innamorare la Cameron. Piramidi di terra multicolore e spirali scolpite dal vento: spazio e tempo si estendono a perdita d'occhio fino all'orizzonte.

Al rientro verso Billings fermatevi al **Pompeys Pillar National Monument** per vedere dal vivo gli ultimi resti della spedizione di Lewis e Clark. Una passeggiata breve ma impegnativa lungo alcuni pontili di legno conduce al punto in cui il Capitano William Clark incise il proprio nome sulla parete rocciosa da 45 metri che sovrasta la prateria. La sua incisione del luglio 1806 è ancora ben visibile sulla pietra.

PROLUNGATE IL VOSTRO SOGGIORNO

A sud di Baker, dirigetevi verso Ekalaka per ammirare dal vivo le straordinarie formazioni rocciose di **Medicine Rocks State Park** e visitare il primo museo dello stato dedicato ai dinosauri, il **Carter County Museum**.

MONTANA NORDORIENTALE

SCENARI SELVAGGI E PIANURE INDIMENTICABILI

Rivivete un viaggio da pionieri lungo la Missouri River Country del Montana, dove le sterminate praterie delle Grandi Pianure si perdono all'orizzonte. Renne e alci corrono libere, pietre d'agata accompagnano il corso del fiume e un mare di stelle riempie il cielo.

LAGO FORT
PECK

GLI EDIFICI ART DÉCO DEL CENTRO DI GLASGOW,

la maggiore città del Montana nordorientale, rispecchiano l'importanza di quest'area nella storia locale. Glasgow esplose subito dopo la Grande Depressione con l'attuazione del New Deal, l'ambizioso progetto di ricostruzione ideato da Franklin D. Roosevelt che portò alla costruzione della **Fort Peck Dam**, lunga 6,5 km, che prese il nome da una postazione commerciale ottocentesca della zona.

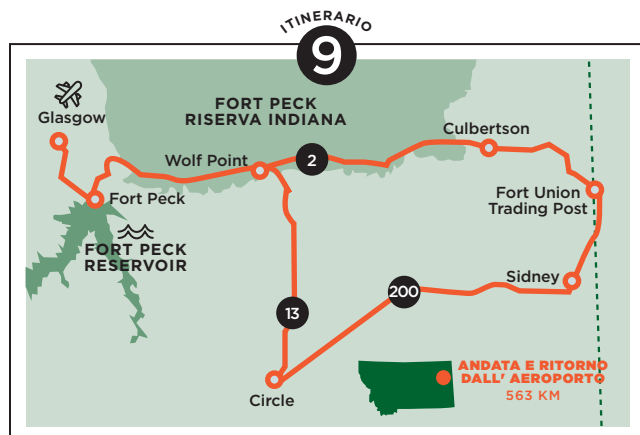
La diga, completata nel 1940, raccoglie le acque del fiume Missouri, dando vita a uno dei serbatoi più grandi del mondo, con 2,5 km di costa; quasi il doppio della costa pacifica della California. Le coste del **Lago di Fort Peck**, ricche di campeggi e parcheggi, offrono infinite possibilità per escursioni, campeggi, pesca e gite in barca. Spaziando a ovest della diga, il **Charles M. Russell National Wildlife Refuge** è una riserva da 1,1 milioni di acri che tutela alci, cervi muli, aquile testabianca e altre specie in habitat naturali come calanchi e praterie.

La grossa diga e gli imponenti dinosauri condividono i riflettori del **Fort Peck Interpretive Center**. Un T-Rex di 62 milioni di anni fa, anche noto come Peck's Rex, fu ritrovato vicino a Fort Peck nel 1997. Una ricostruzione del dinosauro affianca l'acquario più grande del Montana, riempito con oltre 30.000 litri d'acqua e pesci dal Fort Peck Lake Reservoir. Lungo il percorso, testi e approfondimenti illustrano la storia della diga, e dall'Interpretive Center è possibile prenotare tour della centrale elettrica.

📍 **LA MAGIA DELLA NOTTE** Le stelle, qui, sono protagoniste: questa regione regala alcuni dei cieli notturni più scuri e nitidi di tutta l'America. A Glasgow vi aspetta il **Cottonwood Inn and Suites**, dove potrete rilassarvi con sauna e piscina coperte. Dopo una gustosa costata di manzo del Montana al **Durum Restaurant** o una veloce pizza da **Eugene's**, preparatevi a una notte stellata come non l'avete mai vista. Stendete una coperta sul prato allo **Hell Creek State Park** o nella **The Pines Recreation Area** sulle sponde del lago Fort Peck, e lasciatevi incantare da una vista a 360 gradi della Via Lattea.

Uno spettacolo di tutt'altro tipo, ma sempre mozzafiato, vi aspetta negli ambienti da chalet svizzero del **Fort Peck Theatre**, sede di una compagnia teatrale estiva con oltre cinquant'anni di storia. Il teatro è parte della città di Fort Peck, sorta a sostegno della costruzione della diga. Per un altro tuffo nella storia, non perdetevi il **Valley County Pioneer Museum**, ricco di trattori vintage, mostre, manufatti degli indiani Assiniboine e una stazione radio del 1940.

Percorrete la US 2 verso est attraverso la **Fort Peck Indian Reservation** fino a Wolf Point, dove vi attende il **Wolf Point Wild Horse Stampede**, la manifestazione che si tiene ogni mese di luglio con i migliori rodeo del mondo. Al **Wolf Point Area Museum** potete vedere selle, armi, vecchi impianti audio Victrola, un fonografo Edison, calzature d'epoca e utensili della vita quotidiana di campagna. Se siete in vena di una birra artigianale o di una root beer analcolica, fermatevi alla **Missouri Breaks Brewing** (anche nota in zona come Doc'Z— di proprietà di un medico locale).



PROLUNGATE IL VOSTRO SOGGIORNO

Esplorate la vita del 1900 nei 35 edifici storici del **Daniels County Museum & Pioneer Town of Scobey**, un'ora di macchina a nord di Wolf Point.



A un'ora di auto verso est troviamo Culbertson, piccolo centro famoso per la produzione di grano. Tuffatevi nella storia locale al **Culbertson Museum**, o fate una deviazione di 40 km verso nord per una visita al **Medicine Lake National Wildlife Refuge**. Prima dell'ultima glaciazione il fiume Missouri scorreva attraverso questi territori, lasciandoci in eredità laghi e zone paludose. Un binocolo vi sarà molto utile per avvistare anatre, pellicani, gru e aironi. Nelle praterie, invece, potrete ammirare antilopi americane e renne.

L'accogliente **Wild West Diner** di Culbertson serve colazione e pranzi dal 1957, e anche se non avete fame, fermatevi per una scorta di delizioso miele e marmellate locali prima di partire verso il confine della regione. Sul confine fra il Montana e il North Dakota, il **Fort Union Trading Post National Historic Site** commemora il più grande interscambio commerciale storico del Montana, attivo sulle rive del Missouri dal 1828 al 1867 ad est dell'attuale **Fort Peck Indian Reservation**. La postazione serviva sia gli euro-americani che i nativi americani, come gli Assiniboine e altre sei tribù delle pianure settentrionali che convivevano pacificamente e serenamente. Gli indiani scambiavano pelli di bufalo e code di castoro con armi, coperte e tessuti.

📍 **PESCA E RELAX** Da Fort Union percorrete 40 km a sud in direzione Sidney, dove il placido fiume Lower Yellowstone è pronto a offrirvi rilassanti gite sull'acqua in gommone o kayak e tante occasioni di pesca di pesci d'acqua dolce come lucci, occhiogrigio e branzini. I geologi amatoriali potranno tuffarsi alla ricerca di pietre d'agata lungo le rive del fiume, mentre i fotografi non potranno lasciarsi sfuggire le bellezze delle spianate ricoperte di artemisia, piante di cotone e prati a perdita d'occhio. Il **MonDak Heritage Center** è il centro artistico e culturale della regione, con corsi d'arte, mostre ed esposizioni di manufatti del Montana orientale. Fate un salto alla **Meadowlark Public House** per assaggiare deliziose birre artigianali o squisiti polpettoni di bisonne, quindi fermatevi per un po' di relax al **Best Western Golden Prairie Inn and Suites**.

Per concludere il vostro viaggio, fate rotta a sud-ovest lungo la MT-200 verso la comunità agricola di Circle, che prende il nome da una serie di ranch della zona, e gustatevi gli ultimi chilometri di viaggio nella campagna più suggestiva della zona. Guidando verso nord lungo la scenografica **Big Sky Back Country Byway** (MT-13) verso Wolf Point, sarà più probabile incrociare mucche o cervi che persone. Nel cuore della prateria gli animali superano gli essere umani di centinaia di unità, e questa è forse la peculiarità più affascinante della zona.

L'INVERNO NEL MONTANA

AVVENTURE INVERNALI IMPERDIBILI

Con una neve perfetta, chilometri di terreni sciabili, parchi immersi nella neve e accoglienti chalet, il Montana offre tutto il meglio per gli amanti dello sci.

BIG SKY
RESORT

LE CIME DEL MONTANA OFFRONO PANORAMI

mozzafiato e un'infinità di piste per divertirsi sugli sci. Con più di dieci aree sciistiche, avete l'imbarazzo della scelta.

📍 **UNA SCARICA DI ADRENALINA:** Per i guerrieri sempre alla ricerca di nuove sfide.

Il principale resort sciistico del Montana, nonché uno dei più grandi di tutti gli Stati Uniti, **Big Sky Resort** offre alcune delle piste da sci più ardue di tutto il West, con discese e drop verticali fino a 1300 metri. Il Big Sky Resort vanta anche il primo skylift da otto persone. E in più è una destinazione IKON Pass, una delle 41 aree sciistiche più iconiche del pianeta che condividono questo esclusivo skipass.

Montana Snowbowl, sulle montagne di Missoula, ha impegnative discese verticali e divertenti fuoripista. Radure, canali, scivoli e divertenti bowl offrono possibilità per tutti i gusti e i livelli.

📍 **NEVE, NEVE, E ANCORA NEVE:** Siete puristi più attenti alla neve che a tutto quello che la circonda.

Facilmente raggiungibile da Missoula, Butte e Helena, la **Discovery Ski Area** è una delle piste più scoscese e ripide della zona, con bowl e piste nere riservate ai più esperti. Vicino a Bozeman, gli 8 km quadrati della **Bridger Bowl Ski Area** sono apprezzati e celebri per la neve "cold smoke", la più secca e morbida. I più esperti non potranno resistere al "ridge", la mecca delle pareti ripide e rocciose. Aggrappato in cima al Continental Divide sul confine fra Montana e Idaho, la **Lost Trail Powder Mountain** non ha alberghi né ristoranti, ma offre la neve più abbondante di tutto lo Stato e una gamma di canali, scivoli e pareti degni degli sciatori più incalliti.

📍 **NEL BLU PIÙ BLU:** Preparatevi a trovare la pace e la bellezza su queste piste tinte di azzurro cielo.

Se per voi sciare è sinonimo di cieli brillanti e discese panoramiche, la **Blacktail Mountain** vicino al lago Flathead è ciò che fa per voi. È l'unico resort sciistico del Montana che potete raggiungere in automobile fino alla cima. Con panorami mozzafiato del lago e delle montagne Swan, la gita fino in cima è quasi piacevole come la discesa sugli sci.

📍 **GENITORI ATTENTI ALLE SPESE:** sappiamo quanto sconti e offerte per lezioni e skilift siano un tema molto interessante per voi.

Ben più in alto del Continental Divide e vicino a Helena si trova il **Great Divide**, rinomato per avere la stagione sciistica più lunga e luminosa del Montana. Le opzioni più adatte alle famiglie includono il programma Sno-Kids, che permette ai bambini in età prescolare di provare lo sci per soli 10 dollari. A cavallo fra il Montana l'Idaho, la **Lookout Pass Ski and Recreation Area** offre una scuola di sci gratuita per bambini e biglietti per skilift a prezzi economici per tutti.

📍 **AMANTI DELLA SOLITUDINE:** Vorreste la montagna tutta per voi...

Nel Montana sud-ovest, la **Maverick Mountain** è permeata da un fascino "old school" con una seggiovia, 24 percorsi e pochissima folla. Oppure, dirigetevi verso **Showdown Montana**, nelle Little Belt Mountains. Con soltanto quattro skilift e due km quadrati di terreno sciabile, questo resort del 1936, il più antico ancora attivo nel Montana, è noto per la sua neve piacevole e poco frequentata. Nel Montana



nord-occidentale, potete anche noleggiare tutta la **Turner Mountain**, gestita da volontari, per voi e i vostri ospiti.

📍 **SCI E GIOCO:** Volete sciare, ma anche divertirvi un po' la sera o fuori dalle piste.

I 12 km quadrati del **Whitefish Mountain Resort** nel Montana nord-occidentale sono solo parte del divertimento. Troverete infatti anche piste per sciare in notturna, nei weekend e nei giorni festivi da fine dicembre a inizio marzo, e tantissimi divertimenti nel villaggio a valle. O più semplicemente, scatenatevi nei locali più divertenti di Whitefish, come il The Great Northern Brewing Company. Se vi trovate dalle parti di Billings, la **Red Lodge Mountain** offre scorci memorabili e sci fuoripista all'insegna dell'adrenalina più pura. Il suggestivo centro storico ottocentesco di Red Lodge offre tanti svaghi extra-sciistici, come i saloni in puro stile "Old West" e il cinematografo più antico del Montana.

I CELEBRI PARCHI NAZIONALI DEL MONTANA

offrono un'esperienza unica in inverno. Nel **Glacier National Park** potete sbizzarrirvi fra sentieri cross-country lungo le coste del lago McDonald, o un tour in racchette da neve nell'area dell'Appar. Gli hotel e la maggior parte delle strade del Glacier sono chiusi d'inverno, ma in alcune zone è consentito campeggiare. Allo **Yellowstone National Park**, soltanto l'ingresso Gardiner è aperto per le automobili tutto l'anno; potete esplorare l'acccecante panorama bianco in moto da neve, sci o racchette da neve. Rilassatevi all'Old Faithful Snow Lodge and Cabins, non perdetevi il tour in gatto della neve del Grand Canyon e del fiume Yellowstone per vedere le Lower Falls ghiacciate, oppure indossate le racchette da neve e lanciatevi alla scoperta delle spettacolari e vaporose radure del Geyser Basin.

PIÙ DIVERTIMENTO SULLA NEVE

Non siete sciatori? Tante altre avventure sulla neve vi aspettano.

LASCIATEVI AVVOLGERE

DAL CALORE di questi tre storici resort vicini a sorgenti calde: Quinn's, Chico ed Elkhorn.

Preparatevi a voler trascorrere una notte in ciascuno di essi... Dopo un bagno in un'acqua calda ricca di minerali, non avrete la minima voglia di guidare.

UN GATTO DELLA NEVE RISCALDATO

vi aspetta al Big Sky Resort per portarvi al Montana Dinner Yurt, dove potrete gustare "filet mignon" e zuppa di cipolle francese a lume di candela. E dopo il dessert, lasciatevi stupire dalla vista mozzafiato della Via Lattea.

IN SLITTA SULLA NEVE

trainati da splendidi cavalli fra il Double Arrow Lodge sulle sponde del Lago Seeley, il Bar W Guest

Ranch di Whitefish o il Black Diamond Guest Ranch a De Borgia.

NON PERDETEVI UNO DEI TOUR IN SLITTA

trainati da cani offerti da Base Camp Bigfork di Bigfork, oppure Dog Sled Adventures o Winter Woods Dog Sled Tours, entrambi a Whitefish.

SALITE SU UN GATTO DELLE NEVI

per un tour guidato della Flathead Valley con Swan Mountain Snowmobiling, o prenotate una visita al Rich's Montana Guest Ranch nelle Swan Mountains.

PROVATE UNA MOUNTAIN BIKE "FAT TIRE"

sulla neve. Il Whitefish Bike Retreat offre stanze, noleggi e un accesso invernale a un percorso da 25 km nella Beaver Lakes Recreation Area.

MONTANA
VISITMT.IT

#MONTANAMOMENT



MAKOSHIKA
STATE PARK,
GLENDALE